INNS' BRUCK

Flächenwidmungsplan
Gastgärten
Lärmkarte
GIP
Infrastrukturpläne
Sicherheit
Zählsprengel
Laserscanning
Rodungen
Eigentumsverhältnisse
Lichtsignalanlage
3D-Stadtmodell
Archäologie
Tankstelle
Zierbrunnen
Stollen
Flüchtlingsbetreuung
Vermessung
Grünflächen
Internet-Stadtplan
Handymasten
Apotheken
Gefahrenzonen
Naturstandskarte
Wahlstatistik
Erreichbarkeitsanalysen
Stadtteile
Friedhofs-verwaltung
Museen
Wegweisung
Polizei
Denkmäler
Postfiliale
Wildbach
Weiterbildungseinrichtungen
Geodaten
Baustelleninformation
Forstwege
Tourismus
Wohnbau
Wandern
Faunenkartierung
Orthofoto
Straßennetz
Weiderecht
Baumkataster
Plakatstandort
Bebauungsplan
Spielplätze
Gemeindegebiet
Routing
Wahllokal
Prekarium
Sportart
Grundstücksdatenbank
Katastralmappe
Kirchen
Verkehrsunfälle
Grundstückspreis
Parken
GIS
Verkehrszeichen
Feuerwehreinsatzpläne
Gewässer
Radwegenetz
Hundewiese
Schulsprengel
Sackspender
Bodenmarkierungen
Leitungen

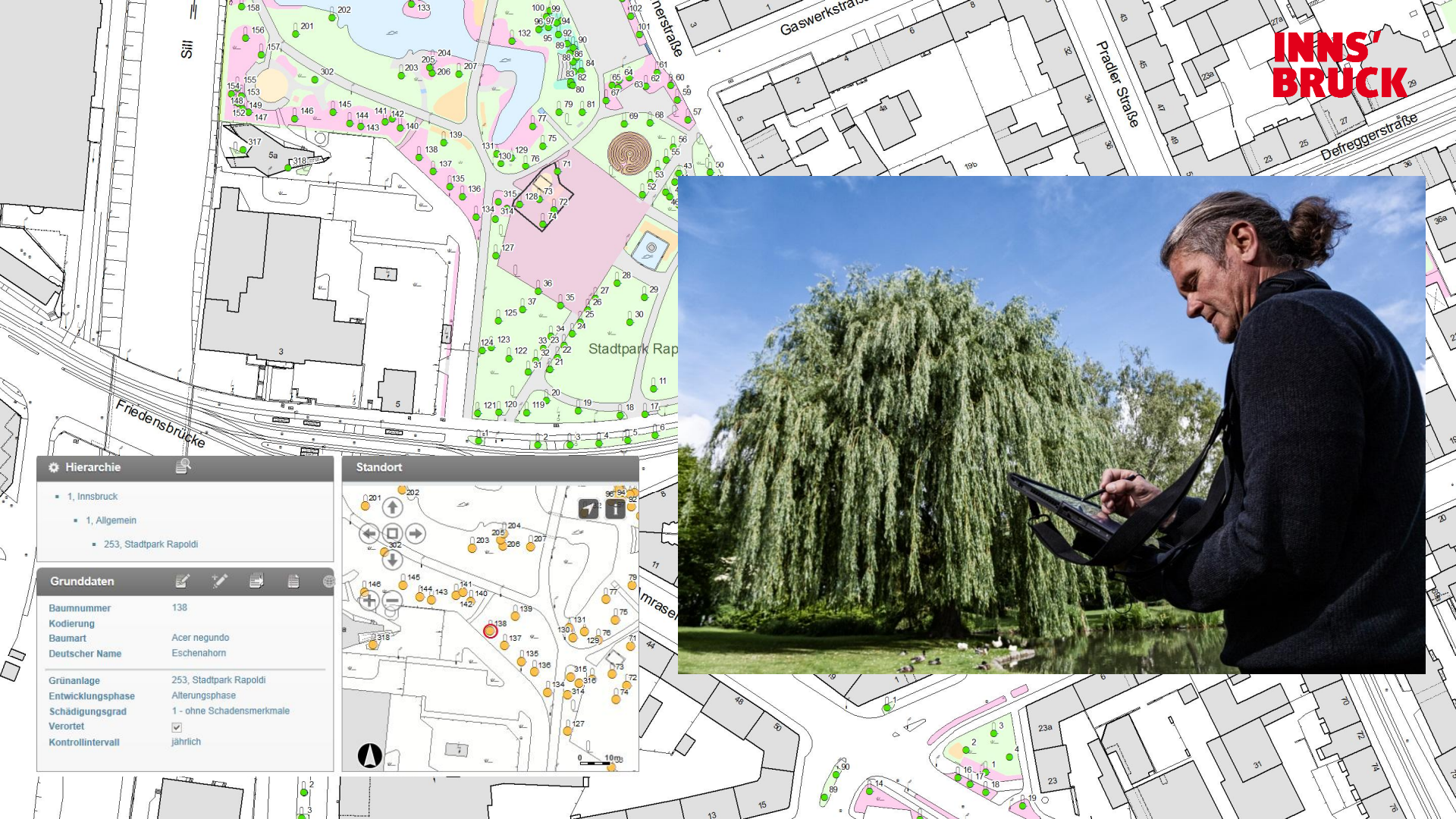
Sill
Gaswerkstraße
Pradler Straße
Defreggerstraße
Friedensbrücke
Stadtpark Rap
INNS
BRUCK
Hierarchie
1, Innsbruck
1, Allgemein
253, Stadtpark Rapoldi
Grunddaten
Baumnummer 138
Kodierung
Baumart Acer negundo
Deutscher Name Eschenahorn
Grünanlage 253, Stadtpark Rapoldi
Entwicklungsphase Alterungsphase
Schädigungsgrad 1 - ohne Schadensmerkmale
Verortet
Kontrollintervall jährlich
Standort

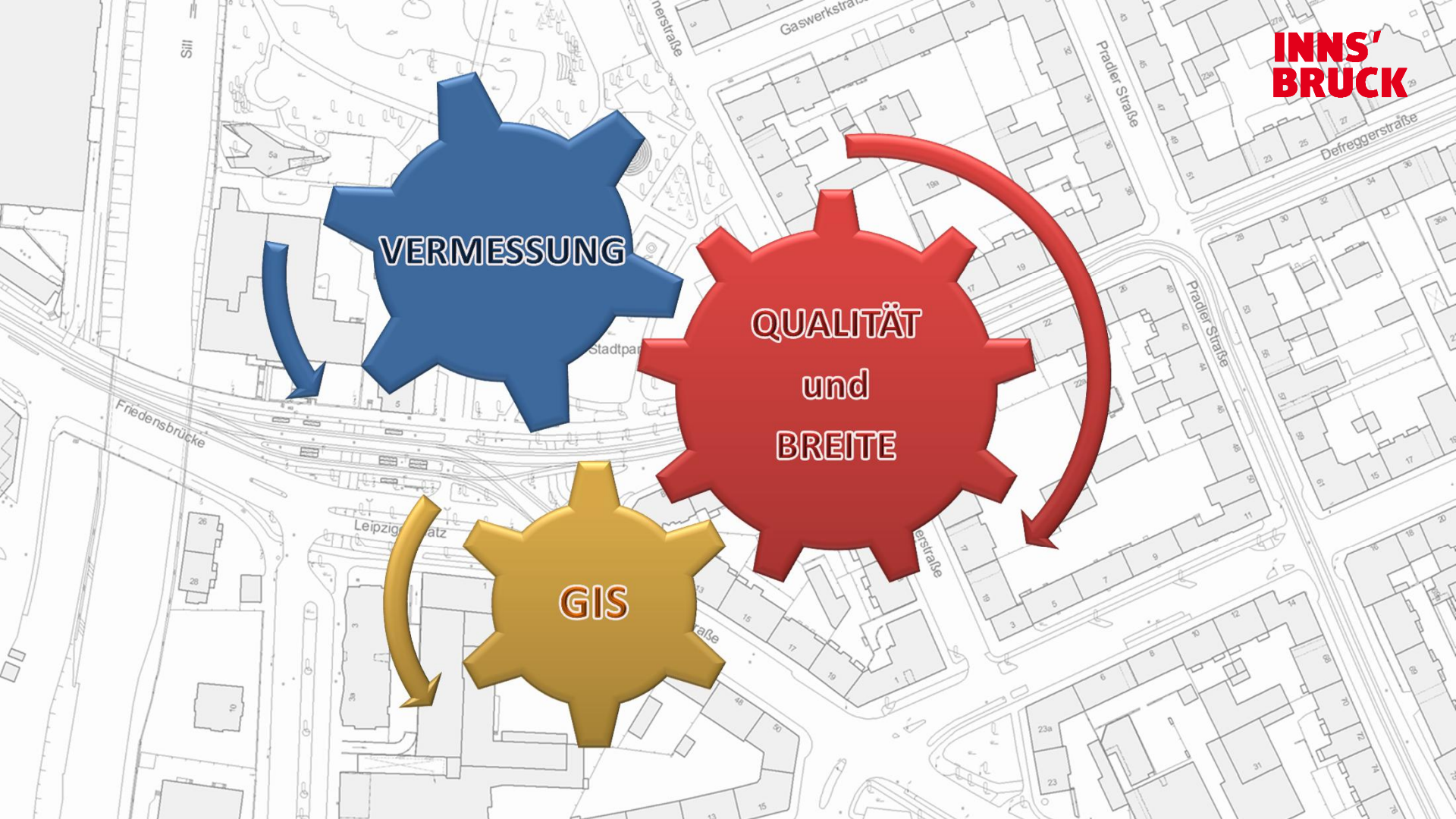
INNS' BRUCK
VERMESSUNG
QUALITÄT
und
BREITE
GIS
Sill
Gaswerkstraße
Pradler Straße
Defreggerstraße
Friedensbrücke
Leipzig
Stadtpa

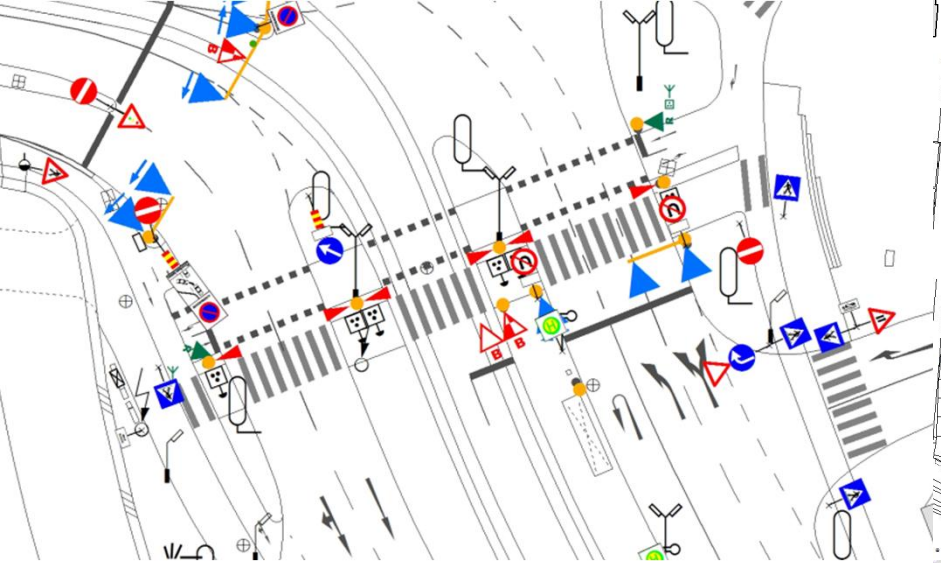

Verkehrszeichen und Bodenmarkierungen

Bäume und Grünflächen

STARTUP-PROJEKTE

Gastgärten

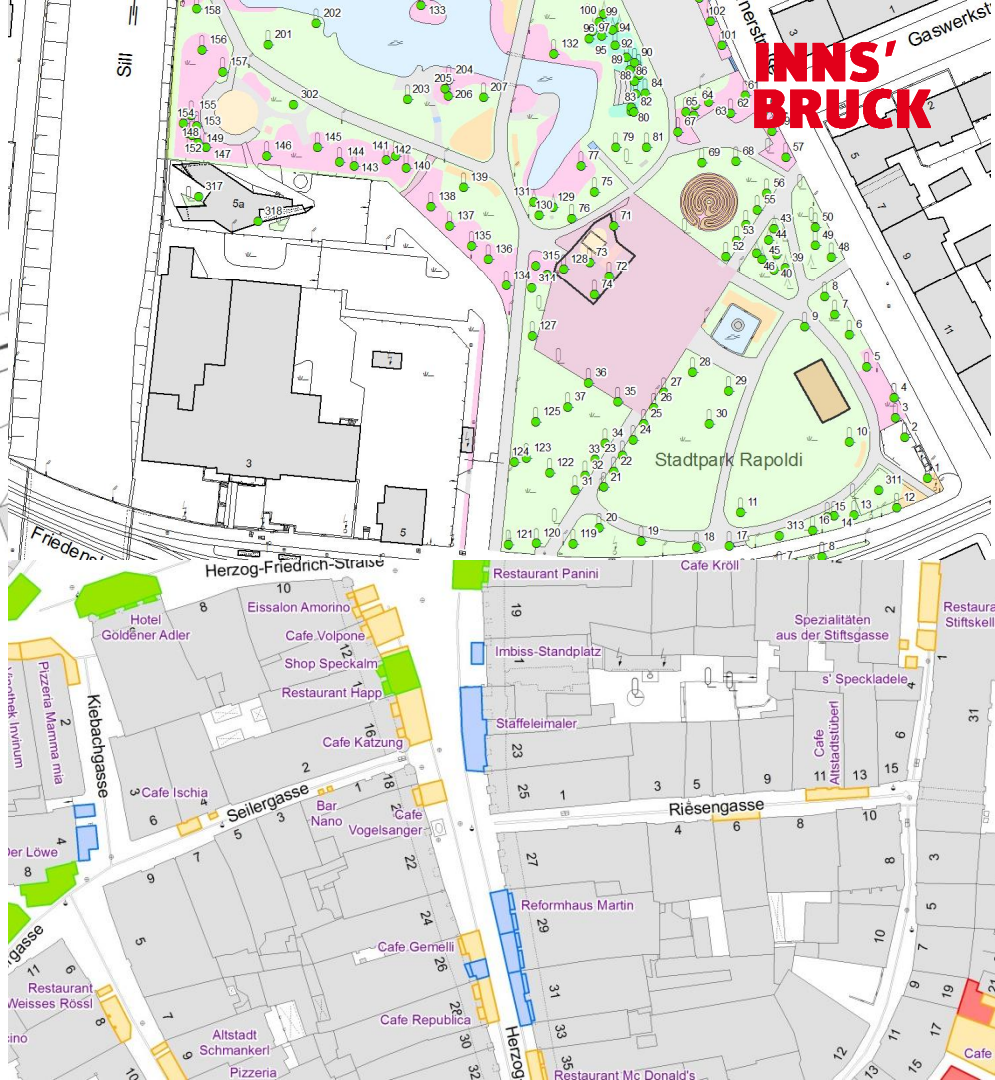

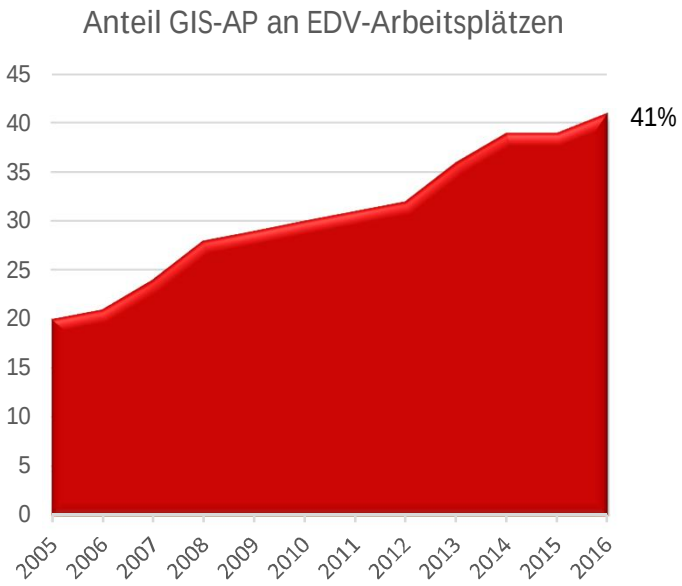
Anteil GIS-AP an EDV-Arbeitsplätzen
45
40
35
30
25
20
15
10
5
0
2005
2006
2007
2008
2009
2010
2011
2012
2013
2014
2015
2016
41%

Anwenderzahl
400
350
300
250
200
150
100
50
0
2005
2006
2007
2008
2009
2010
2011
2012
2013
2014
2015
2016
361

INNS'
BRUCK



INNS' BRUCK

Flächenwidmungsplan
Gastgärten
Lärmkarte
GIP
Infrastrukturpläne
Sicherheit
Zählsprengel
Laserscanning
Rodungen
Eigentumsverhältnisse
Lichtsignalanlage
3D-Stadtmodell
Archäologie
Tankstelle
Zierbrunnen
Stollen
Flüchtlingsbetreuung
Vermessung
Grünflächen
Internet-Stadtplan
Handymasten
Apotheken
Gefahrenzonen
Naturstandskarte
Wahlstatistik
Erreichbarkeitsanalysen
Stadtteile
Friedhofs-verwaltung
Museen
Wegweisung
Polizei
Denkmäler
Postfiliale
Wildbach
Weiterbildungseinrichtungen
Geodaten
Wohnbau
Baustelleninformation
Forstwege
Tourismus
Orthofoto
Wandern
Faunenkartierung
Straßennetz
Weiderecht
Baumkataster
Plakatstandort
Bebauungsplan
Spielplätze
Gemeindegebiet
Routing
Wahllokal
Prekarium
Sportart
Grundstücksdatenbank
Katastralmappe
Kirchen
Verkehrsunfälle
Grundstückspreis
Parken
GIS
Verkehrszeichen
Feuerwehreinsatzpläne
Gewässer
Radwegenetz
Hundewiese
Schulsprengel
Sackspender
Bodenmarkierungen
Leitungen