



## Radwege im Stadtbereich



### Radfahrerüberfahrten

- Empfehlung durch das Kuratorium für Verkehrssicherheit – Auffälligere Belagsstruktur bei Radfahrerüberfahrten
- Beschluss des Gemeinderates im Jahr 2005 mit genehmigten Kosten in Höhe von rd. € 31.000,00
- Markierung in roter Farbe im Bereich Ringstraße/Wachaustraße/Wiener Straße
- Tatsächliche Kosten € 30.753,08  
Abrechnung über ao. Haushalt

Magistrat der Stadt Krems

## krems



## krems

### **Bike & Ride - Anlage Bahnhof**

- Errichtung von 60 Fahrradabstellplätzen
- Genehmigung der anteilmäßigen Kosten in Höhe von € 12.060,00 mittels § 44 NÖ STROG-Verfügung des Bürgermeisters im Jahr 2005
- Errichtung im Jahr 2005
- Anteilmäßige Kosten wurden seitens der ÖBB bisher nicht in Rechnung gestellt

Magistrat der Stadt Krems

# krems



# krems





## **Bike & Ride - Anlage Austraße**

- Errichtung von 30 Fahrradabstellplätzen
- Genehmigung der Kosten in Höhe von rd. € 38.000,00 mittels Beschluss des Gemeinderates im Jahr 2008
- Förderungszusage des Landes von max. € 11.400,00 (30% der Gesamtkosten)
- Errichtung im Jahr 2009
- Abrechnung ist noch offen

Magistrat der Stadt Krems

## **Radinfopoint Stein mit Leitsystem**

- **Honoraranbot für Planung und Beratung in Höhe von € 4.245,70**
- **Genehmigung mit Magistratsentscheidung gemäß § 47 (2) NÖ STROG im Jahr 2006**
- **Vorlage der Planungsunterlagen**
- **Tatsächliche Kosten wie Honoraranbot Abrechnung über ao. Haushalt**

Magistrat der Stadt Krems

## **Radinfopoint Stein mit Altstadtradrout**

- **Gesamtkostenschätzung durch das Ziviltechnikerbüro in Höhe von rd. € 80.000,00**
- **Beschluss des Gemeinderates im Jahr 2006 mit genehmigten Gesamtkosten in Höhe von € 80.000,00, wobei seitens der Landesgesellschaft ECO Plus ein Förderanteil von 1/3 der Gesamtkosten in Aussicht gestellt wurde**
- **Realisierung im Jahr 2007**
- **Tatsächliche Kosten € 78.765,92 - Abrechnung über ao. Haushalt, ECO Plus gewährte keine Förderung**

Magistrat der Stadt Krems

## Radinfopoint Stein mit Altstadtradroute

- Ergänzung der bisherigen Maßnahmen durch Aufstellung einer Infotafel im Bereich Südtirolerplatz
- Genehmigung der Kosten in Höhe von € 6.000,00 mittels einer Magistratsentscheidung gemäß § 47 (2) NÖ STROG im Jahr 2007
- Errichtung der Infotafel mit Radständern
- Tatsächliche Kosten € 6.582,13  
Abrechnung über ao. Haushalt – keine Genehmigung für Kostenüberschreitung eingeholt

Magistrat der Stadt Krems



## krems



## krems

### **ARGE - Donauradweg**

- **Beitritt zur ARGE von 8 Projektgemeinden mit Beschluss des Gemeinderates im Jahr 2007**
- **Ermittlung der Gesamtkosten**
  - Abschnitt Brückenkopf Stein – Kosten rd. € 43.200,00
  - Kläranlage bis Gemeindegrenze – Kosten rd. € 71.250,00
  - Rechte Kremszeile – Kosten rd. € 134.400,00
- **Genehmigung der Gesamtkosten auf Basis der Ermittlung mit Beschluss des Gemeinderates im Jahr 2007**
- **Abschluss der Planung im Jahr 2009**
- **Realisierung des Gesamtprojektes in 3 Abschnitten**

Magistrat der Stadt Krems

## **Abschnitt Brückenkopf Stein**

- **Ermittelte Gesamtkosten € 43.200,00**
- **Genehmigung der Umsetzung mit Beschluss des Gemeinderates aus dem Jahr 2007**
- **Durch Abänderungen wurden tatsächliche Ausgaben in Höhe von € 19.372,55 erreicht – Verrechnung über ao. Haushalt**
- **Kostenbeteiligung des Landes € 12.915,03**

Magistrat der Stadt Krems

## **Abschnitt Kläranlage bis Gemeindegrenze**

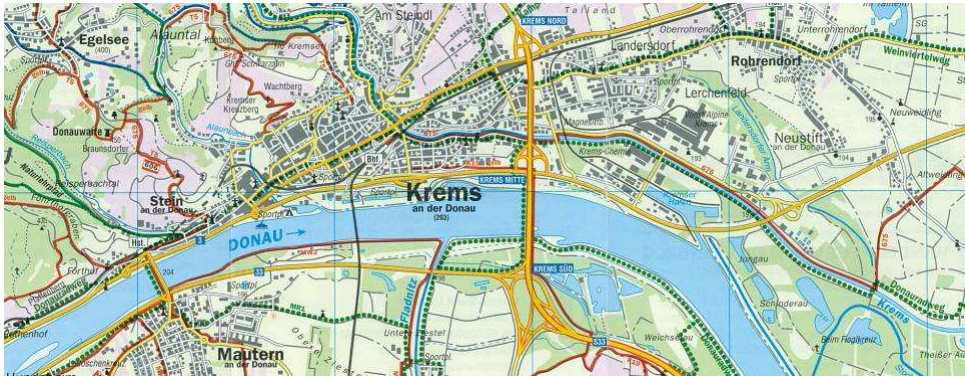
- **Ermittelte Gesamtkosten € 71.250,00**
- **Genehmigung der Umsetzung mit Beschluss des Gemeinderates aus dem Jahr 2007**
- **Durch Abänderungen wurden tatsächliche Ausgaben in Höhe von € 43.633,11 erreicht – Verrechnung über ao. Haushalt**
- **Kostenbeteiligung des Landes ist noch offen**

Magistrat der Stadt Krems



# krems

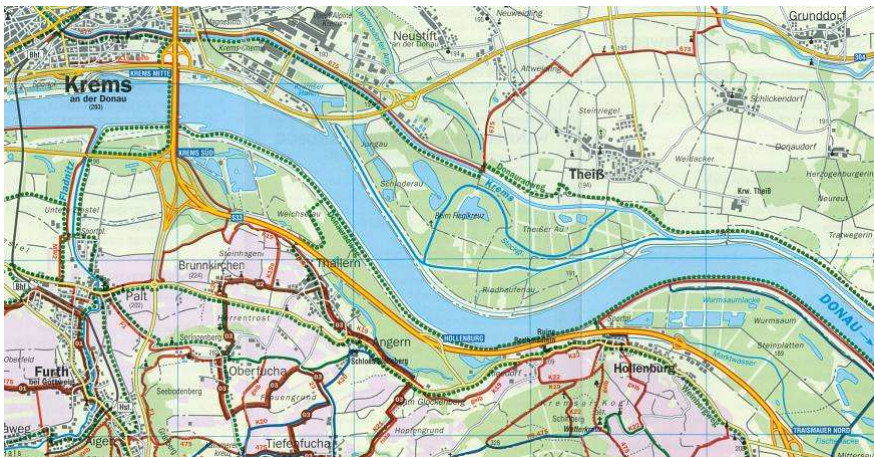
Donauradweg NORD  
Streckenlänge rd. 9,5 km



Magistrat der Stadt Krems

# krems

Donauradweg SÜD  
Streckenlänge rd. 7,5 km



Magistrat der Stadt Krems

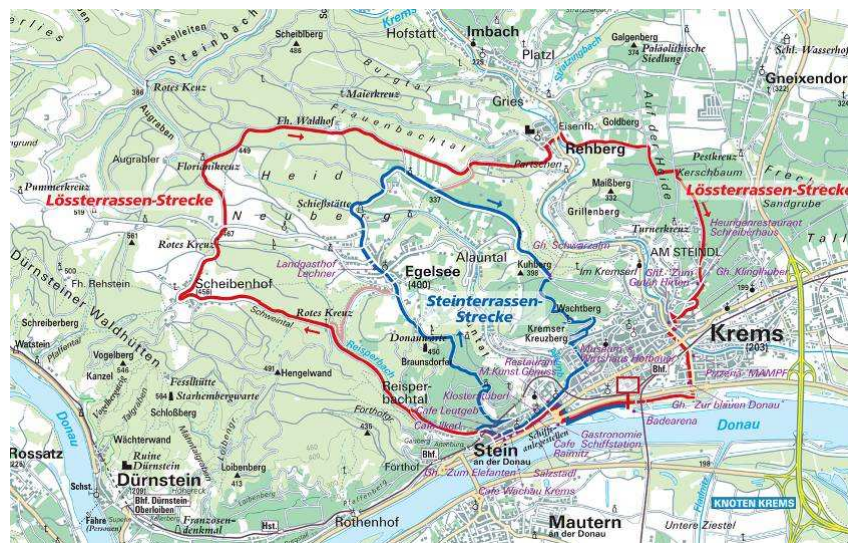
## Mountainbikestrecken

- Beitritt zur ARGE Mountainbike Waldviertel mit Beschluss des Gemeinderates aus dem Jahr 2007
- Streckeninstandhaltung, Ausschilderung und Vermarktung durch ARGE – jährlicher Mitgliedsbeitrag € 3.000,00
- Streckenführung und Ausschilderung sind derzeit in Bearbeitung
- Bisher wurde kein Mitgliedsbeitrag in Rechnung gestellt

Magistrat der Stadt Krets

Lösterrassen-Strecke 18,4 km

Steinterrassen-Strecke 12,9 km

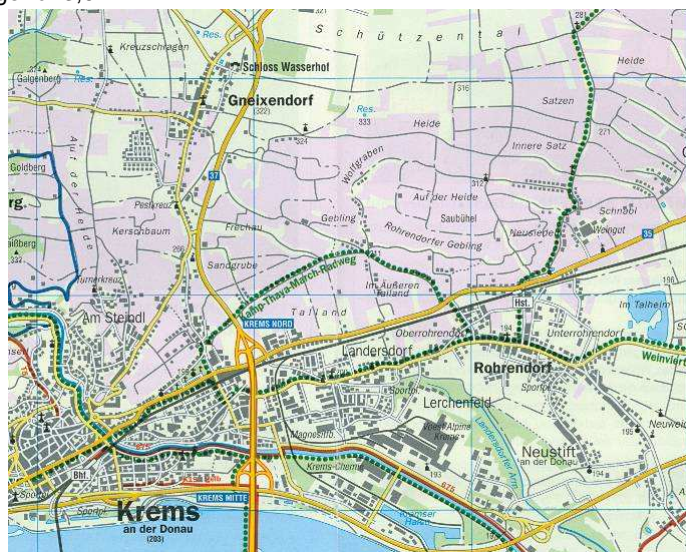


## ARGE – Kamp-Thaya-March

- Verbesserung der Routenführung
- Gesamtkostenschätzung rd. € 145.000,00, Kostenanteil der Stadt Krems 1/3 der Gesamtkosten, die Restkosten trägt das Land NÖ
- Genehmigung der Verbesserung und der Gesamtkosten mittels Beschluss des Gemeinderates im Jahr 2008
- Umsetzung der Projekte in den Jahren 2009 und 2010

Magistrat der Stadt Krems

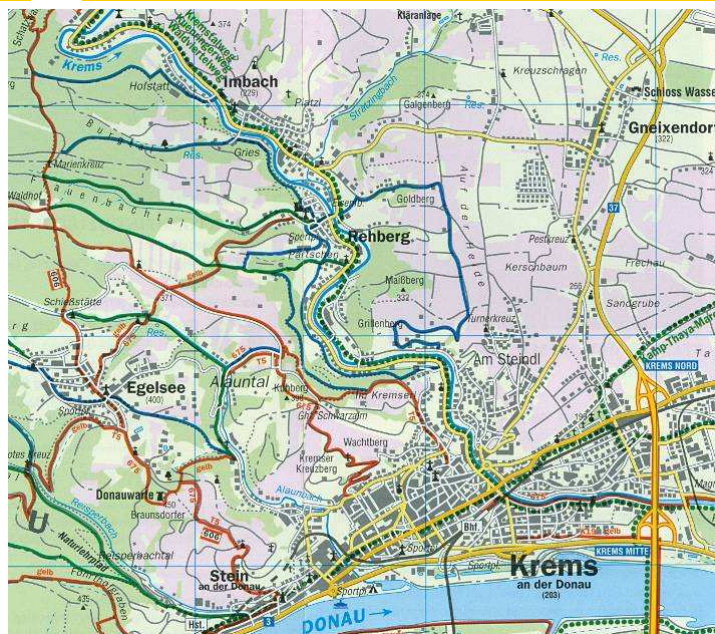
Kamp-Thaya-March Radweg  
Streckenlänge rd. 3,0 km



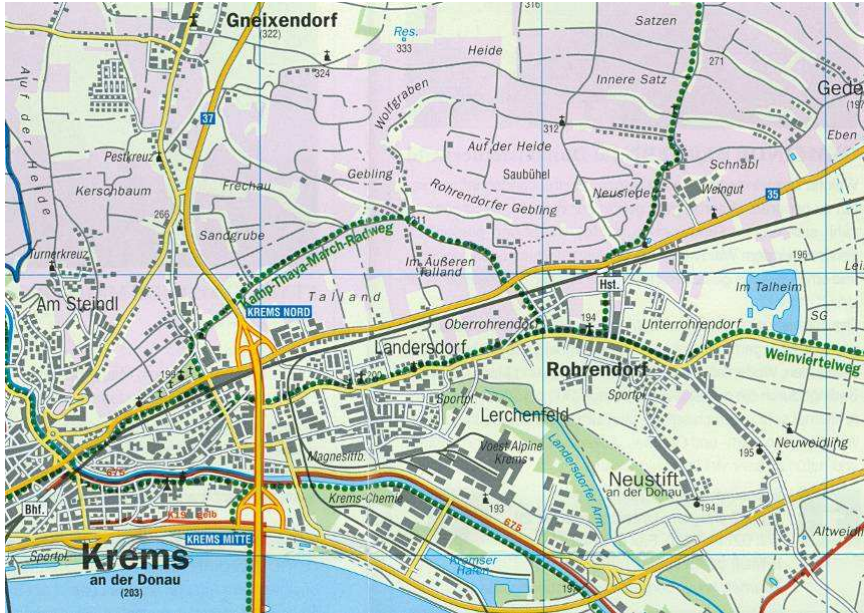
## Weitere Radwege im Stadtgebiet

- Kremstalweg 4,5 km Streckenlänge
- Weinviertelweg 2,0 km Streckenlänge
- Weinbergweg 6,5 km Streckenlänge

Magistrat der Stadt Krems



# krems



# krems



**Vielen Dank  
für Ihre Aufmerksamkeit**

Magistrat der Stadt Krems