



## Bedeutung von öffentlichen Räumen für unterschiedliche Zielgruppen –

### Unterschiedliche Raumtypen und ihre Qualitäten für alle Nutzerinnen und Nutzer

Ass. Prof. DI<sup>in</sup> Dr<sup>in</sup> Doris Damyanovic  
Institut für Landschaftsplanung, BOKU Wien

3. Sitzung Wissensnetzwerk Innenstadt, Graz  
Veranstalter: Österreichische Städtebund  
12. März 2016



## Verschiedene Bedeutungen öffentlicher Räume in Klein- und Mittelstädten



### Tendenzen...

- Bedeutungswandel der Freiräume in den Städten
- Identität der Städte durch (historischen) öffentlichen Raum in der Innenstadt
- Öffentlicher Raum und Kunst
- Privatisierung und Konsumorientierung
- Öffentlicher Raum als Integrationsraum für gesellschaftliche Gruppen
- Stadtökologische und stadtklimatische Bedeutung
- Politischer Raum
- Bewegung und Gesundheit...





## Der öffentliche Raum ist:

Aufenthaltsraum, Flaniererraum, Verkehrsraum,  
Einkaufsstraße, Demonstrationsraum, Treffpunkt, Kunst- und  
Kulturraum, Ankunfts- und Abreiseort, Baudenkmal,  
Unterhaltungsraum, Tourismusraum, Arbeitsplatz,  
Ausbildungsplatz, Ort der Geschichte, Weltkulturerbe,  
Eventraum, Handelsplatz, City, Sportplatz, Bühne,  
Bewegungsort usw.



## Zusammenhang öffentliche Räume in der Stadt und ihre NutzerInnen

Wandel im theoretischen Verständnis von Raum

- Raum wird physisch und sozial hergestellt
- Raum entsteht durch soziale  
(Aneignungs-)Prozesse, wird also als  
„sozial konstruiert“ gesehen

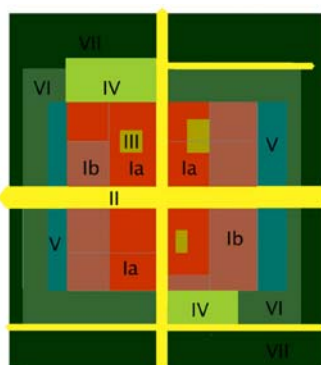
(Henri Lefebvre 2006 , Pierre Bourdieu 1991, Martina Löw 2001)



- (1) Verschiedene öffentliche Räume in der Stadt
- (2) Verschiedene NutzerInnen der öffentlichen Räume
- (3) Verschiedene Bedeutung der öffentlichen Räume für die NutzerInnen



### Verschiedene (öffentliche) Räume in der Stadt



- Ia Hausbezogene Freiräume
- Ib Produktionsbezogene Freiräume
- II Freiräume der Straßen
- III Freiräume des Quartiers/in der Nachbarschaft
- IV Freiräume des Stadtteils
- V Funktionsgebundene Freiräume
- VI Nutzungsoffene Freiräume der Stadtteilränder
- VII Land- und forstwirtschaftliche Freiräume des Stadtrandes.

Quelle: SCHNEIDER G., ROITHNER A. (2006)

### Die vollständige Organisation der Freiräume in der Stadt



„Was kommt einem, wenn man an eine **Großstadt** denkt, als erstes in den Sinn? Ihre Straßen. Wenn die Straßen einer **Großstadt** uninteressant sind, ist die ganze Stadt uninteressant; wenn sie langweilig sind, ist die ganze Stadt langweilig“

(Jane Jacobs 1963, 28; Herv. durch Verfasserin)







## Verschiedene NutzerInnen der öffentlichen Räume



Quelle: Institut für Landschaftsplanung, BOKU Wien



## Verschiedene NutzerInnen der öffentlichen Räume



### Planung für die verschiedenen Lebensphasen

- Kinder bis 6 Jahre
- Kinder von 6 bis 12 Jahren
- Jugendliche von 13 -17 Jahre
- Frauen und Männer im erwerbsfähigen Alter
- Ältere bzw. hochbetagte Frauen und Männer
- Frauen und Männer mit besonderen Bedürfnissen
- Frauen und Männer am Rande der Gesellschaft



## Verschiedene NutzerInnen der öffentlichen Räume



### Gehgeschwindigkeiten unterschiedlicher Gruppen

Die durchschnittliche Gehgeschwindigkeit unterscheidet sich sehr stark zwischen einzelnen Gruppen

Personengruppe	Geschwindigkeit	Zeit für das Zurücklegen eines Kilometers	Entfernung, die in 10 Min. zurückgelegt wird
In ihrer Mobilität stark eingeschränkte Personen	~1,8 km/h	33 Min.	300 m
Kleine Kinder, alte Menschen, Frauen und Männer mit kleinen Kindern	~2,5 km/h	24 Min.	420 m
Kinder zwischen 6 und 10 Jahren	~4,0 km/h	15 Min.	660 m
Erwachsene Frauen und Männer	~4,7-6,1 km/h	9-13 Min.	780-1020 m
Junge Leute beiderlei Geschlechts	~6,5 km/h	9 Min.	1080 m

Quelle: Meschik, 1995; eigene, ergänzte Darstellung



## Verschiedene NutzerInnen der öffentlichen Räume



Zunehmende gesellschaftliche Vielfalt und Veränderungen führen zu neuen Herausforderungen in der Planung:

- Wie die Nutzungen erfassen?
- Wie die Anforderungen erfassen?
- Wie die Planungen zielgruppengerecht kommunizieren?
- ...



<http://www.wetzech-reine.ch>


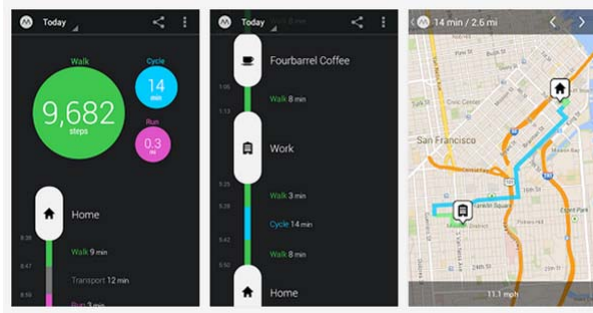




## Verschiedene NutzerInnen der öffentlichen Räume



Erfassen der Nutzung durch Nutzung neuer Technologien (Aktive Jugend)



Moves-App



## Verschiedene NutzerInnen der öffentlichen Räume



## Verschiedene NutzerInnen der öffentlichen Räume



Anforderungen erfassen und zielgruppengerecht kommunizieren

→ Neue Kommunikations- und Visualisierungsinstrumente wie z. B. Augmented Reality

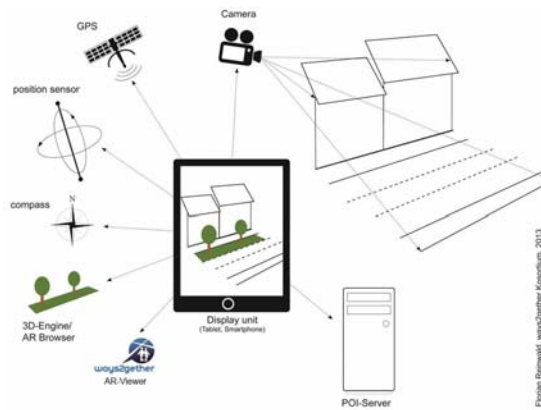


Foto: Henwald, way2digital Konform, 2013



## Verschiedene NutzerInnen der öffentlichen Räume





## Verschiedene Bedeutungen öffentlicher Räume

Öffentliche Räume müssen eine Vielzahl an Funktionen aufnehmen und haben eine ganz unterschiedliche Bedeutung für ihre NutzerInnen

Öffentliche Räume für die Zukunft – verfügen über eine hohe Qualität, sind flexibel und nutzungs offen



Der öffentliche Raum  
in der Klein- und Mittelstadt  
eröffnet Handlungsfreiräume  
für alle ihre BewohnerInnen und  
NutzerInnen.





Universität für Bodenkultur Wien  
Department für Raum, Landschaft und Infrastruktur  
Institut für Landschaftsplanung  
Ass. Prof. DI<sup>in</sup> Dr<sup>in</sup> Doris Damyanovic

Peter- Jordan Straße 65  
1180 Wien  
[doris.damyanovic@boku.ac.at](mailto:doris.damyanovic@boku.ac.at)  
Tel.: +43 47654 854015  
Mobil: +43 664 2131737

